



POTENSI DAN PELUANG

INVESTASI

KABUPATEN KOTAWARINGIN TIMUR

GAMBARAN UMUM DAN EKONOMI MAKRO

Penjabaran ringkas mengenai kabupaten Kotawaringin Timur dan kondisi ekonominya

POTENSI WILAYAH DAN INFRASTRUKTUR

Penjabaran ringkas mengenai kabupaten Kotawaringin Timur dan kondisi ekonominya

POTENSI PERTANIAN, PERKEBUNAN, PETERNAKAN, PERIKANAN DAN PARIWISATA

Penjabaran ringkas mengenai kabupaten Kotawaringin Timur dan kondisi ekonominya

Sampit Kota Berjuta Potensi

PEMERINTAH KABUPATEN KOTAWARINGIN TIMUR
DINAS PENANAMAN MODAL PELAYANAN
TERPADU SATU PINTU

SAMBUTAN BUPATI & WAKIL BUPATI KOTAWARINGIN TIMUR

“GREETING FROM REGENT AND DEPUTY REGENT KOTAWARINGIN TIMUR”



H. HALIKINNOR, S.H., M.M.
BUPATI KOTAWARINGIN TIMUR



IRAWATI, S.Pd
WAKIL BUPATI KOTAWARINGIN TIMUR

Assalamu'alaikum warahmatullahi wabarakatuh,

Kabupaten Kotawaringin Timur memiliki luas wilayah 16.796 km² dengan sumber daya alam yang besar dan beraneka ragam. Potensi sumber daya alam Kotawaringin Timur sebagian besar belum sepenuhnya dimanfaatkan dengan optimal, sehingga nilai tambahnya masih kurang dirasakan oleh masyarakat Kotawaringin Timur secara luas.

Visi dan misi Pemerintah Kabupaten Kotawaringin Timur dalam RPJMD tahun 2021- 2026 yaitu “Terwujudnya Kabupaten Kotawaringin Timur yang mandiri, maju dan sejahtera” dengan misi yang berfokus pada pembangunan infrastruktur, sumber daya alam, penguatan ekonomi masyarakat, tata kelola pemerintahan dan mewujudkan Kotim yang nyaman, lestari, berbudaya dan agamis.

Untuk mencapai upaya tersebut Pemerintah Kabupaten Kotawaringin Timur membutuhkan peran kalangan dunia usaha dengan kemampuan investasi serta penguasaan kemampuan dalam merespon implementasi dan aktivitas ekonomi yang berlangsung sangat dinamis baik dalam lingkup domestik maupun global.

Salah satu langkahnya dengan memposisikan birokrasi yang probisnis yaitu dengan memberikan informasi yang seluas-luasnya kepada kalangan dunia usaha, maka Pemerintah Kabupaten Kotawaringin Timur melalui Dinas Penanaman Modal dan Pelayanan Terpadu Satu Pintu Kabupaten Kotawaringin Timur menyusun buku Potensi dan Peluang Investasi Kabupaten Kotawaringin Timur sehingga diharapkan mampu memberikan informasi bahwa Kabupaten Kotawaringin Timur sebagai tempat yang prospektif dan kaya akan sumber daya alam yang menguntungkan.

Wassalamu'alaikum Warahmatullahi Wabarakatuh

H. HALIKINNOR, S.H., M.M.
BUPATI KOTAWARINGIN TIMUR

SAMBUTAN KEPALA DPMPSTP KOTAWARINGIN TIMUR

“GREETING FROM HEAD OF DPMPSTP DEPARTEMENT KOTAWARINGIN TIMUR“



IMAM SUBEKTI, S.Pt., M.M.
KEPALA DPMPSTP KOTAWARINGIN TIMUR

Assalamu'alaikum Warahmatullahi Wabarakatuh,

Alhamdulillah, puji syukur kehadiran ALLAH SWT, Tuhan Yang Maha Esa atas terlaksananya penyusunan dan penerbitan buku "Potensi dan Peluang Investasi Kabupaten Kotawaringin Timur". Maksud dan tujuan dari buku ini adalah untuk memberikan gambaran dan informasi tentang potensi investasi yang dapat dikembangkan oleh investor untuk berinvestasi di Kabupaten Kotawaringin Timur, serta mempromosikan potensi di Bumi Habaring Hurung agar dikenal luas di tingkat lokal, nasional maupun internasional sehingga dapat meningkatkan masuknya investasi di Kabupaten Kotawaringin Timur.

Dengan terbitnya buku ini diharapkan dapat memberikan informasi yang komprehensif bagi calon investor yang tertarik untuk mengembangkan potensi beragam sumber daya dan peluang investasi di Kabupaten Kotawaringin Timur melalui Dinas Penanaman Modal dan Pelayanan Terpadu Satu Pintu (DPMPSTP) Kabupaten Kotawaringin Timur. Buku ini menyajikan informasi awal tentang beberapa potensi dan peluang investasi dari berbagai sektor yang terdapat di Kabupaten Kotawaringin Timur.

dinas penanaman modal & pelayanan terpadu satu pintu

Kami menyadari meskipun buku ini telah dipersiapkan dengan sebaik-baiknya, namun kekurangan, kelalaian dan kesalahan sangatlah mungkin terjadi, untuk itu kritik dan saran yang sifatnya membangun akan kami terima dengan senang hati. Selamat membaca, semoga media ini dapat memberikan referensi bagi para calon investor dan pelaku bisnis untuk berinvestasi di Kabupaten Kotawaringin Timur dan kita berharap jika kedepan pertumbuhan ekonomi Kabupaten Kotawaringin Timur akan tetap baik dan menggembirakan.

Wassalamu'alaikum Warahmatullahi Wabarakatuh.



IMAM SUBEKTI, S.Pt., M.M.
KEPALA DPMPSTP KOTAWARINGIN TIMUR

VISI & MISI DPMPTSP KOTAWARINGIN TIMUR "OUR VISION & MISSION"



dpmpptsp

dinas penanaman modal & pelayanan terpadu satu pintu

VISI

Terwujudnya Kabupaten Kotawaringin Timur Yang Mandiri, Maju Dan Sejahtera
Our Vision is To Make Kotawaringin Timur To Be Independent, Advanced and Prosperous

MISI

1. Mewujudkan Pembangunan Infrastruktur yang berkelanjutan
2. Mewujudkan Sumber Daya Manusia yang berkualitas, berdaya saing, beriman dan bertaqwa kepada Tuhan Yang Maha Esa
3. Mewujudkan penguatan ekonomi masyarakat dalam rangka pengentasan kemiskinan dan penyediaan lapangan kerja.
4. Mewujudkan tata kelola pemerintah yang baik, bersih dan berwibawa (Good Governance).
5. Mewujudkan Kotawaringin Timur yang nyaman, lestari dan berbudaya.

1. Realizing sustainable Infrastructure Development
2. Realizing qualified, competitive, faithful and devoted Human Resources to God Almighty
3. Realizing the strengthening of the community's economy in the context of alleviating poverty and providing job opportunities.
4. Realizing good, clean and authoritative government governance (Good Governance).
5. Realizing a comfortable, sustainable and cultured Kotawaringin Timur

HABARING HURUNG

"MARI KITA GOTONG ROYONG"



Daftar Isi

MAJALAH POTENSI & PELUANG INVESTASI
KABUPATEN KOTAWARINGIN TIMUR
EDISI 2022



- SAMBUTAN
- VISI DAN MISI
- DAFTAR ISI

A. GAMBARAN UMUM

SEJARAH

GEOGRAFI

DEMOGRAFI

KECAMATAN, KELURAHAN/DESA, LUAS WILAYAH, JUMLAH PENDUDUK

B. POTENSI DAN PELUANG INVESTASI KABUPATEN KOTAWARINGIN TIMUR

PERTANIAN

PERKEBUNAN

HOLTIKULTURA

PERIKANAN





C. POTENSI PARIWISATA

PAKET WISATA KOTA (PAKET I)

PAKET WISATA JALUR SELATAN (PAKET II)

PAKET WISATA JALUR UTARA (PAKET III)

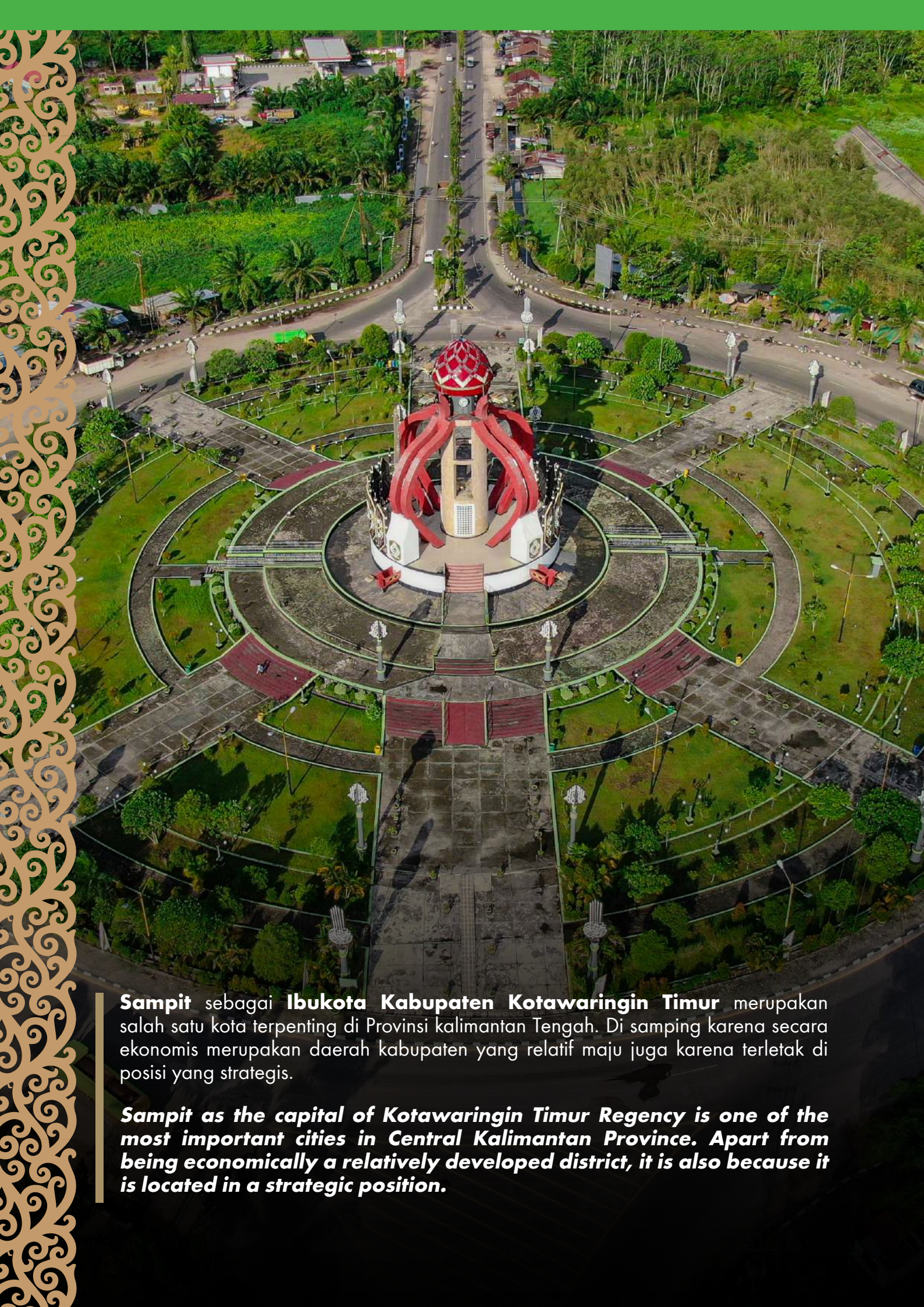
PAKET WISATA JALUR BARAT (PAKET IV)

D. PERDAGANGAN, KOPERASI DAN UMKM

E. INFRASTRUKTUR

F. PERIZINAN





Sampit sebagai **Ibukota Kabupaten Kotawaringin Timur** merupakan salah satu kota terpenting di Provinsi Kalimantan Tengah. Di samping karena secara ekonomis merupakan daerah kabupaten yang relatif maju juga karena terletak di posisi yang strategis.

Sampit as the capital of Kotawaringin Timur Regency is one of the most important cities in Central Kalimantan Province. Apart from being economically a relatively developed district, it is also because it is located in a strategic position.

SEJARAH KOTAWARINGIN TIMUR

HISTORY OF KOTAWARINGIN TIMUR

Dilihat dari peta regional Kalimantan Tengah, kota Sampit sebelumnya terletak di tengah-tengah dan ini menyebabkan posisinya sangat strategis. Misalnya, warga dari Buntok mau ke Pulau Jawa, maka akan lebih dekat jika melewati Kota Sampit daripada harus ke Kota Banjarmasin. Begitu pun kalau dari Palangkaraya, Kuala Pembuang, maupun Kasongan. Jadi, posisi strategis tersebut akan meningkatkan keunggulan komparatif pelabuhan laut Sampit yang dimiliki daerah ini, terutama akan menarik perekonomian dari kabupaten yang ada di sekitar wilayah Kotawaringin Timur.

Kota Sampit terletak di tepi Sungai Mentaya. Dalam Bahasa Dayak Ot Danum, Sungai Mentaya itu disebut batang danum kupang bulan (Masdipura; 2003). Sungai Mentaya ini merupakan sungai utama yang dapat dilayari perahu bermotor, walaupun hanya 67 persen yang dapat dilayari. Hal ini disebabkan karena morfologi sungai yang sulit, endapan dan alur sungai yang tidak terpelihara, endapan gosong, serta bekas-bekas potongan kayu.

Hingga kini, yang masih menjadi pertanyaan banyak orang adalah asal kata Sampit itu sendiri. Menurut beberapa sumber, kata Sampit berasal dari bahasa Cina yang berarti "31" (sam=3, it=1). Disebut 31, karena pada masa itu yang datang ke daerah ini adalah rombongan 31 orang Cina yang kemudian melakukan kontak dagang serta membuka usaha perkebunan (Masdipura; 2003). Hasil usaha-usaha perdagangan perkebunan ketika itu adalah rotan, karet, dan gambir. Salah satu areal perkebunan karet yang cukup besar saat itu yakni areal di belakang Golden dan Kodim saat ini.

Judging from the regional map of Central Kalimantan, the city of Sampit was previously located in the middle and this caused its position to be very strategic. For example, residents from Buntok want to go to Java, so it will be closer if they pass through Sampit City than having to go to Banjarmasin City. Likewise if from Palangkaraya, Kuala Pembuang, and Kasongan. So, this strategic position will increase the comparative advantage of the Sampit seaport owned by this area, especially it will attract the economy from the regencies around the East Kotawaringin area.

The city of Sampit is located on the banks of the Mentaya River. In the Ot Danum Dayak language, the Mentaya River is called Batang danum Kupang Bulan (Masdipura; 2003). The Mentaya River is the main river navigable by motorized boats, although only 67 percent is navigable. This is due to the difficult morphology of the river, sediment and river channels that are not maintained, charred sediment, and the remains of pieces of wood.

Until now, the question that many people still ask is the origin of the word Sampit itself. According to some sources, the word Sampit comes from Chinese which means "31" It is called 31, because at that time the group of 31 Chinese people who came to this area then made trade contacts and opened a plantation business (Masdipura; 2003). The results of plantation trading efforts at that time were rattan, rubber, and gambier. One of the rubber plantation areas that was quite large at that time was the area behind Golden and the current Kodim.



GEOGRAFI

KOTAWARINGIN TIMUR

GEOGRAPHY OF KOTAWARINGIN TIMUR



GEOGRAFIS

Terletak pada 1110 50' 00' sampai dengan 1130 15' 0" Bujur Timur dan 10 13' 00' sampai dengan 30 20' 00" Lintang Selatan. Kab. Kotim berada di tengah Provinsi Kalteng dan memiliki garis pantai \pm 75 km, dengan luas wilayah 16.796 Km²



PERBATASAN

- Utara : Kabupaten Katingan
- Selatan : Laut Jawa
- Barat : Kabupaten Seruyan
- Timur : Kabupaten Katingan



JUMLAH PENDUDUK

Sampai dengan Desember 2020 sebanyak 428.895 jiwa yang terdiri dari 214.117 laki-laki atau 51,66 persen dan 200.346 orang penduduk perempuan atau 48,34 persen.



PEMERINTAHAN

Terdiri dari 17 Kecamatan, 168 Desa, dan 17 Kelurahan.



ORGANISASI PERANGKAT DAERAH

49 OPD yang terdiri dari 21 Dinas, 6 Badan, 1 RSUD, 2 Sekretariat, 1 Inspektorat, 1 Satpol PP dan 17 Kecamatan.



PETA WILAYAH

KABUPATEN KOTAWARINGIN TIMUR

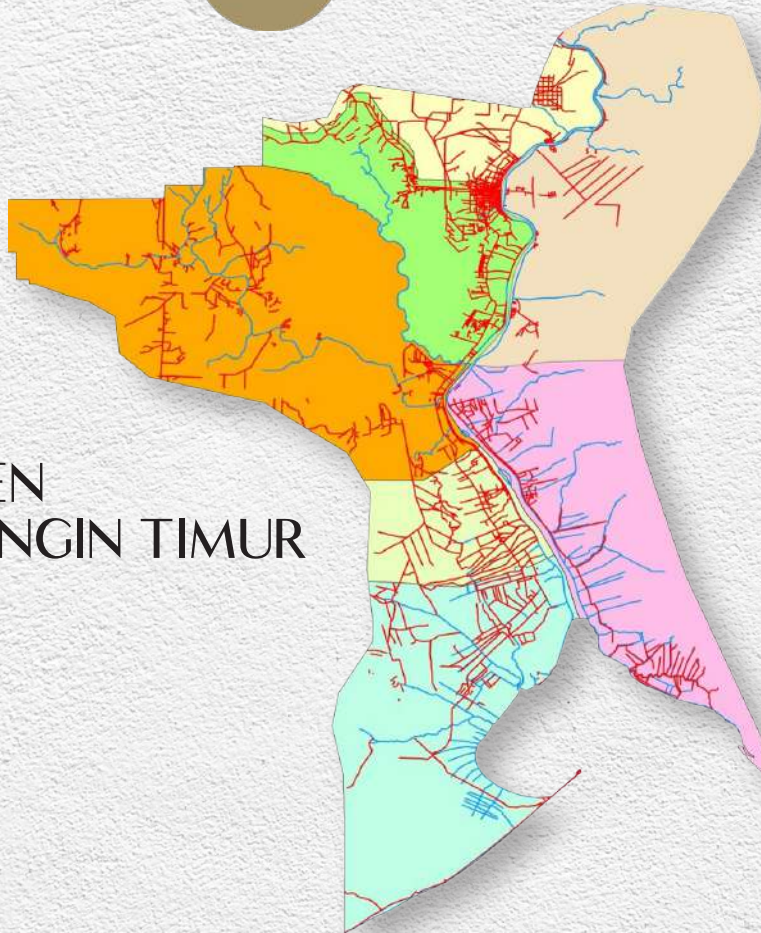
PULAU
KALIMANTAN



KOTAWARINGIN
TIMUR



KABUPATEN
KOTAWARINGIN TIMUR





DEMOGRAFI

KOTAWARINGIN TIMUR

DEMOGRAPHY OF KOTAWARINGIN TIMUR

JUMLAH PENDUDUK 428.895 ^{JIWA}



51,66%

LAKI-LAKI

214.117

JIWA



48,34%

PEREMPUAN

200.346

JIWA

PEMERINTAHAN



17

Kecamatan



168

Desa



17

Kelurahan

PERBATASAN

- Utara : Kabupaten Katingan
- Barat : Kabupaten Seruyan
- Selatan : Laut Jawa
- Timur : Kabupaten Katingan

ORGANISASI PERANGKAT DAERAH (OPD)



21

Dinas



6

Badan



1

RSUD



2

Sekretariat



1

Inspektorat



1

Satpol PP




17

Kecamatan

PERTANIAN

AGRICULTURAL COMMODITIES





PERTANIAN TANAMAN PANGAN

(PADI) DI WILAYAH SELATAN

- Kec. Mentaya Hilir Utara
- Kec. Mentaya Hilir Selatan
- Kec. Teluk Sampit
- Kec. Pulau Hanaut
- Kecamatan Seranau

UBI KAYU

- Luas Eksisting 683 Ha
- Produksi 9.843 Ton
- Potensi Pengembangan 6.126 Ha



JAGUNG

- Luas Eksisting 394 Ha
- Produksi 872 Ton
- Potensi Pengembangan 4.494 Ha



VARIETAS PADI YANG DIBUDIDAYAKAN

CULTIVATE RICE VARIETIES

- Siam Epang
- Situbagendit
- Infari 42
- Infari 30
- Infari 33
- Ciherang
- Batang Gadis
- Ci Melati
- Pa Tiwi
- Sintanur
- Raya (lokal)
- Gaharu (lokal)
- Pekat (lokal)
- Buntut Kuda (lokal)



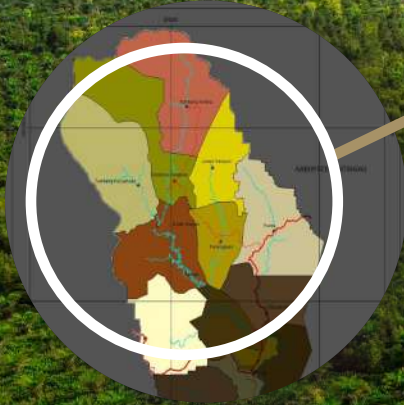
Unggulan di Kab. Kotawaringin Timur adalah padi Varietas **"Siam Epang"**

- Luasan tanam **15.823 Ha.**
- Produksi **65.453 Ton.**
- Produktivitas Rata-Rata **4 Ton.**

PERKEBUNAN

PLANTATION COMMODITIES





KOMODITAS PERKEBUNAN DI WILAYAH UTARA

- Antang Kalang
- Tualan Hulu
- Telaga Antang
- Bukit Santuai
- Mentaya Hulu
- Parenggean
- Cempaga
- Hulu
- Telawang



Luas Perkebunan kelapa sawit
± **551.000 HEKTAR**

Produksi **8.383.070,19 Ton**
CPO **1.843.630 Ton**



60 buah

Perusahaan
Kelapa Sawit



60 buah

Pabrik kelapa
sawit CPO



Perkebunan Rakyat

Luas Eksisting **24.993,46 Ha**

Produksi **28.737,73 Ton**

Potensi Pengembangan **2.145 Ha**

Sumber : Dinas Pertanian Kab. Kotim, 2021



KARET

Luas **45.849 Ha**
Potensi **22.443,81 ton**



LADA

Luas **15,25 Ha**
Produksi **0,65 ton**
Potensi **40 Ha**



KELAPA DALAM

Luas **17.538,44 Ha**
Produksi **5.657,05 ton**
Potensi **1.000,00 Ha**



KAKAO

Luas **102,20 Ha**
Produksi **0,96 ton**
Potensi **110 Ha**



KOPI

Luas **281,61 Ha**
Produksi **94,21 ton**
Potensi **875 Ha**

“

Komoditas Kelapa Sawit Merupakan Komoditas
Utama Sektor Perkebunan di Kabupaten
Kotawaringin Timur

*Palm Oil Commodity is the Main Commodity of the
Plantation Sector in East Kotawaringin Regency*

”



HOLTIKULTURA

HORTICULTURE



“

Unggulan di Kabupaten Kotawaringin Timur
adalah Durian Untek Udang (Otak Udang)

*The local delicacy in Kotawaringin Timur Regency
is Durian Untek Udang (Shrimp Brain)*

”



KOMODITAS HORTIKULTURA DI WILAYAH TENGAH

- Cempaga
- Kota Besi
- Baamang
- Mentaya Baru Ketapang

Berbagai macam varietas

HORTIKULTURA

Kotawaringin Timur



DURIAN

Luas Eksisting 508,50 Ha
Produksi 8,22 Ton
Potensi Pengembangan 1.029 Ha



BUAH NAGA

Luas Eksisting 104,80 Ha
Produksi 2,66 Ton
Potensi Pengembangan 464 Ha



JERUK

Luas Eksisting 160,64 Ha
Produksi 6,25 Ton
Potensi Pengembangan 400 Ha



LENGKENG

Luas Eksisting 66,82 Ha
Produksi 1,34 Ton
Potensi Pengembangan 255 Ha



JAMBU KRISTAL

Luas Eksisting 59,09 Ha
Produksi 8,04 Ton
Potensi Pengembangan 150 Ha



NANAS

Luas Eksisting 45 Ha
Produksi 10,90 Ton
Potensi Pengembangan 50 Ha



RAMBUTAN

Luas Eksisting 181 Ha
Produksi 42,54 Ton
Potensi Pengembangan 70 Ha



LEMON

Luas Eksisting 50 Ha
Produksi 7,90 Ton
Potensi Pengembangan 80 Ha




SALAK

Luas Eksisting 10,26 Ha
Produksi 3,60 Ton
Potensi Pengembangan 40 Ha



PETERNAKAN

LIVESTOCK COMMODITY





Sumber : Dinas Pertanian Kab. Kotim, 2021



SAPI/KERBAU

Populasi **6.500 ekor**

Potensi Pengembangan **19.500 ekor**

KAMBING

Populasi **7.874 ekor**
Potensi Pengembangan **23.622 ekor**



AYAM BURAS

Populasi **620.328 ekor**

Potensi Pengembangan **1.860.984 ekor**



AYAM PEDAGING

Populasi **2.826.006 ekor**
Potensi Pengembangan **8.478.018 ekor**



PERIKANAN

FISHERY



Ikan Unggulan di Kabupaten Kotawaringin Timur adalah Ikan Jelawat
Jelawat Fish is the featured fish in Kotawaringin Timur





CAPAIAN INDIKATOR KINERJA
BIDANG PERIKANAN
 TAHUN 2021

URAIAN	Satuan	Target	Realisasi
Produksi Perikanan	Ton/Tahun	24.090,85	24.102,57
Produksi Perikanan Kelompok Nelayan	Ton/Tahun	12.993,20	13.930,08
Proporsi Tangkapan Ikan yang Berada dalam Batasan Biologis yang Aman	Persen	12.50	13.70
Rasio Kawasan Lindung Perairan terhadap Total Luas Perairan Teritorial	Persen	28.00	28.00
Cakupan Bina Kelompok Nelayan	Persen	56.00	4.38
Kontribusi sektor Kelautan dan Perikanan terhadap PDRB	Persen	1.05	3.57
Tingkat Konsumsi Ikan Perkapita Per Tahun	Kg/Perkapita	48.00	48.00
Jumlah Pendapatan Pelaku Usaha Perikanan (Nilai Tukar Nelayan)	Persen	114	103



POTENSI DAN PELUANG PARIWISATA KABUPATEN KOTAWARINGIN TIMUR

TOURISM OPPORTUNITY AND POTENTIAL OF KOTAWARINGIN TIMUR



Susur Sungai Mentaya Down the Mentaya River

Wisata susur sungai di Sampit ini cukup terkenal selain karena pemandangan sore hari yang indah jika cuaca cerah kita juga disuguhkan pemukiman masyarakat sekitar sungai Mentaya. Potensi pengembangan Wisata ini kedepannya pun akan segera di tingkatkan.

The riverside tour in Sampit is quite famous, apart from the beautiful evening views, if the weather is sunny, we are also served with community settlements around the Mentaya river. This tourism development potential in the future will soon be increased.





Museum Kayu

Museum Kayu Sampit menyimpan barang-barang yang bersejarah yang ada di Sampit, berupa jenis-jenis kayu, alat pengolahan kayu, alat komunikasi, alat dapur, alat penangkap ikan, dan alat transportasi. Koleksi kayu yang ada di museum antara lain ramin, dowel, meranti kuning, alau, kemfa, ulin, benuas, samping, lanan, bangas, sungkui, pantung dan pilam. Sebagian sudah dibuat furnitur dan sebagiannya lagi dibuat sampel atau berupa potongan.

The Sampit Wood Museum stores historical items in Sampit, in the form of various types of wood, wood processing tools, communication tools, kitchen tools, fishing equipment, and transportation tools. The wood collections in the museum include ramin, dowel, meranti kuning, alau, kemfa, ironwood, continents, side, lanan, bangas, sungkui, pantung and pilam. Some have been made of furniture and some are made samples or in the form of pieces.






Taman Kota Sampit

Sampit City Park

Taman Kota Sampit adalah sebuah taman publik di Sampit, ibu kota Kabupaten Kotawaringin Timur, Kalimantan Tengah. Area taman ini sebelumnya merupakan bekas lapangan sepak bola. Taman Kota merupakan ruang terbuka hijau yang menjadi tempat favorit masyarakat untuk bersantai dan berolahraga. Selama ini di sekeliling kawasan tersebut juga dipenuhi pedagang kaki lima yang menjual berbagai jenis kebutuhan, termasuk beragam jenis kuliner.

Sampit City Park is a public park in Sampit, the capital of East Kotawaringin Regency, Central Kalimantan. This park area was previously a former football field. City Park is a green open space that is a favorite place for people to relax and exercise. During this time around the area is also filled with street vendors selling various types of needs, including various types of culinary.





Taman Ikan Jelawat

Jelawat Fish Park

Wisata Ikon Jelawat di Kotawaringin Timur merupakan salah satu ikon kebanggaan warga Sampit. Obyek wisata yang dibangun di bantaran sungai Mentaya ini sangat digemari masyarakat. Di tengahnya berdiri patung ikan jelawat besar yang menghadap ke sungai Mentaya. Sore hari menjadi waktu yang sering dipadati pengunjung dari berbagai kalangan usia. Wisata Ikon Jelawat seakan menjadi bukti khas bahwa wisatawan pernah berkunjung ke Sampit. Letaknya cukup strategis di antara pusat perbelanjaan Mentaya, sungai Mentaya, dan Pelabuhan Sampit.

Jelawat Icon Tourism in Kotawaringin Timur is one of the pride icons of Sampit residents. This tourist attraction built on the banks of the Mentaya river is very popular with the public. In the center stands a large Jelawat fish statue overlooking the Mentaya river. The afternoon is a time that is often crowded with visitors from various ages. Jelawat Icon Tourism seems to be a typical proof that tourists have visited Sampit. The location is quite strategic between the Mentaya shopping center, Mentaya River, and Sampit Harbor.






Bundaran Balanga

Balanga Roundabout

Bundaran tersebut dulunya juga sering disebut dengan Bundaran Pantar karena ada tiang pantar ditengah-tengah bundaran. Tiang tersebut merupakan simbol perdamaian. Kini bundaran tersebut dibenahi dengan mendirikan bangunan berupa tugu kubah besar di tengah bundaran, dengan tetap membiarkan tiang pantar tetap berdiri kokoh di sampingnya. Di bagian bawah tugu tersebut terdapat ruangan yang bisa digunakan untuk berbagai kegiatan sepertipameran dan kegiatan lainnya. Bundaran Balanga memang menjadi objek bar untuk wisata kota. Lokasinya bundaran bernuansa Islami ini dekat dengan Islamic Center dan Masjid Agung Wahyu Al Hadi, membuat kawasan ini menjaditujuan wisata kota yang lengkap.

The roundabout was also often called the Pantar Roundabout because there was a pantar pole in the middle of the roundabout. The pole is a symbol of peace. Now the roundabout is being improved by constructing a building in the form of a large dome monument in the middle of the roundabout, while still allowing the pantar pole to stand firmly beside it. At the bottom of the monument there is a room that can be used for various activities such as exhibitions and other activities. Balanga roundabout is indeed a bar object for city tours. The location of this Islamic-style roundabout is close to the Islamic Center and the Great Mosque of Wahyu Al Hadi, making this area a complete city tourist destination.





Islamic Center

Gedung Islamic Center dibangun dengan tujuan untuk mempermudah setiap kegiatan umat Islam di Kotim, dipusatkan di satu tempat dan dapat dipergunakan untuk semua lapisan masyarakat. Di kawasan Islamic Center Masjid Wahyu Al-Hadi tersebut ada beberapa bangunan yang khusus untuk kegiatan pengkajian agama islam, sehingga bagi jemaah masjid yang ingin salat biasanya juga melihat kawasan tersebut.

The Islamic Center building was built with the aim of facilitating every Muslim activity in Kotim, centered in one place and can be used for all levels of society. In the Islamic Center area of the Wahyu Al-Hadi Mosque, there are several buildings specifically for the study of Islamic religion, so that the congregation of the mosque who wants to pray usually also sees the area.





Taman Miniatur Budaya

Cultural Miniature Park

Taman Miniatur Budaya merupakan konsep taman yang digagas oleh pemerintah Kotawaringin Timur dengan membuat rumah-rumah adat mini (miniatur) suku yang ada di Kotawaringin Timur. Ada sejak tahun 2001. Dengan luas lahan \pm 1 hektar. Kondisi Taman Miniatur Budaya saat ini masih proses perbaikan setiap tahunnya, dan penambahan beberapa situs budaya lainnya.

The Cultural Miniature Park is a concept from the East Kotawaringin government to create mini traditional houses (miniature) of the tribes in Kotawaringin Timur since 2001. With a land area of \pm 1 hectare. The condition of the Miniature Cultural Park is currently still in the process of being repaired every year, and the addition of several other cultural sites.



**TAMAN MINIATUR BUDAYA
KABUPATEN KOTAWARINGIN TIMUR**

JALAN PRAMUKA NO 5
SAMPIT
KALIMANTAN TENGAH



Paket Wisata JALUR SELATAN



Pantai Ujung Pandaran Ujung Pandaran Beach

Pantai Ujung Pandaran terletak di Desa Ujung Pandaran Kecamatan Teluk Sampit Kabupaten Kotawaringin Timur Provinsi Kalimantan Tengah. Letaknya berada di 80 km selatan dari pusat Kota Sampit. Pantai yang terkenal dengan hamparan pasir putih dan kekayaan biota lautnya ini membentang puluhan kilometer dari Kabupaten Kotawaringin Timur hingga perbatasan Kabupaten Seruyan. Pantai Ujung Pandaran termasuk jenis pantai yang landai dan berbatasan langsung dengan Laut Jawa.

Ujung Pandaran Beach is one of several natural beauty owned by Kotawaringin Timur which is a favorite destination for tourists. Ujung Pandaran Beach is 85 kilometers from Sampit and can be reached by land vehicle and there are beach spots that have provided adequate facilities to relax or stay on the beach.



Kuburan Keramat

Sacred Grave

Kuburan Keramat Ujung Pandaran ini yakni makam Syekh Abu Hamid, situs sejarah ini berusia lebih dari satu abad dan sampai saat ini kerap di kunjungi wisatawan dari berbagai daerah. saat ini hanya bangunan sementara yang berdiri karena bangunan kubah sebelumnya yang berada di tepian pantai roboh terkena abrasi.

Ujung Pandaran Sacred Grave is the tomb of Syekh Abu Hamid, this historical site is more than a century and is often visited by tourists from various regions. Currently, only temporary buildings are standing because the previous dome building which was on the coast collapsed due to abrasion.





Danau Burung

Bird Lake

Danau Burung adalah salah satu tempat wisata yang berlokasi di tengah gurun pasir yang sangat luas dikelilingi pepohonan perdu. luasnya sekitar \pm 100 hektar dan terdapat banyak pulau-pulau kecil ditengahnya, dengan ukuran bervariasi. Keunikan tempat ini merupakan tempat berkumpulnya ribuan burung berbagai jenis. Objek wisata ini dapat ditempuh melalui perjalanan darat dari Sampit sekitar 1,5 jam dan kemudian dilanjutkan menyusuri sungai menggunakan Kelotok (perahu bermesin) selama 30 menit.

Bird Lake is one of the tourist attractions located in the middle of a vast desert surrounded by shrubs. the area is about \pm 100 hectares and there are many small islands in the middle, with varying sizes. The uniqueness of this place is a gathering place for thousands of birds of various types. This tourist attraction can be reached by road from Sampit for about 1.5 hours and then proceed down the river using an Kelotok (boat with engine) for 30 minutes.



Wisata Desa Besawang

Besawang Village Tour

Kotawaringin Timur merupakan tempat habitat bagi hewan endemik salah satunya Bekantan yang dapat ditemui di tempat wisata Desa Besawang ini. Desa Besawang ini masih asri dan juga potensial untuk dikembangkan. Daya tarik wisata di tempat ini adalah melihat monyet lucu Bekantan yang banyak bergelantungan di pohon pinggir sungai Mentaya dan pemandangan alamnya sangat indah. Selain itu terdapat pusat industri rumah tangga gula kelapa yang ada di Desa Besawang yang patut untuk di sambangi oleh wisatawan.

Kotawaringin Timur is a habitat for endemic animals, one of which is Proboscis monkeys which can be found in this Besawang Village tourist spot. Besawang village is still beautiful and has the potential to be developed. The tourist attraction in this place is to see the cute proboscis monkeys hanging from the trees on the Mentaya riverbank and the natural scenery is very beautiful. In addition, there is a coconut sugar home industry center in Besawang Village which is worth visiting by tourists.





Makam Keramat Sungai Lenggana

The Sacred Tomb of Lenggana River

Wisata Religi yang selalu ramai di kunjungi peziarah dan wisatawan adalah Makam Syekh Basiri bin H. Sayyidullah dan H. Abdurrahman bin H. Abdullah Bugis. Dua makam tua ini terletak di sekitar Sungai Lenggana, ruas jalan Sampit-Samuda. Kedua makam tersebut sering dikaitkan dengan sejarah berdirinya Sampit dan awal penyebaran Islam di Kotawaringin Timur. Sejarah itu dibacakan setiap peringatan hari jadi Kabupaten Kotawaringin Timur.

Religious tourism that is always crowded with pilgrims and tourists is the Tomb of Sheikh Basiri bin H. Sayyidullah and H. Abdurrahman bin H. Abdullah Bugis. These two old tombs are located around the Lenggana River, the Sampit-Samuda road. The two graves are often associated with the history of the founding of Sampit and the beginning of the spread of Islam in Kotawaringin Timur. The history is read every anniversary of the Kotawaringin Timur Regency.





Paket Wisata JALUR UTARA

Hutan Konservasi Conservation Forest

Hutan Konservasi habitat Orang Utan di desa Tumbang Koling kecamatan Cempaga Hulu, akan menjadi tempat penelitian dan proses pendidikan serta menjadi tempat penelitian hutan Kalimantan, riset, wisata alam dan tempat konservasi binatang khas Kalimantan Tengah. Hutan ini ditanami dengan hutan mangrove sebagai pendukung obyek wisata. Hutan ini adalah pusat konservasi tumbuhan Kalimantan dengan ikon pohon damar Borneo (*Agathis borneensis* warb). ada sekitar 155 jenis tumbuhan, 23 jenis burung, serta buah-buahan lokal di Hutan Konservasi ini.

*The Orang Utan habitat conservation forest in Tumbang Koling village, Cempaga Hulu sub-district, will be a place for research and education processes as well as a place for Kalimantan forest research, research, nature tourism and a place for animal conservation typical of Central Kalimantan. This forest is planted with mangrove forests as a support for tourism objects. This forest is a plant conservation center for Borneo with the icon of the Borneo resin tree (*Agathis borneensis* warb). There are about 155 species of plants, 23 species of birds, and local fruits in this Conservation Forest.*





Riam Sandung Angui

Sandung Angui Cascade

Riam Sandung Angui yang terletak di Desa Tumbang Manya yang masih di dalam wilayah Kecamatan Antang Kalang. Aliran sungainya yang begitu deras, serta banyaknya rintangan bebatuan yang ada di tengah sungai menjadi tantangan tersendiri buat para pecinta arung jeram.

Riam Sandung Angui is located in Tumbang Manya Village which is still in the Antang Kalang District. The flow of the river is so swift, and the many stone obstacles in the middle of the river are a challenge for rafting lovers.



Rumah Betang Tumbang Gagu

Tumbang Gagu Betang House

Betang Tumbang Gagu Secara administratif terletak di Desa Tumbang Gagu, Kecamatan Antang Kalang, Kabupaten Kotawaringin Timur, Provinsi Kalimantan Tengah. Betang Tumbang Gagu atau juga dikenal dengan sebutan Betang Antang Kalang, dibangun selama 7 (tujuh) tahun, dimulai pada tahun 1870 dan baru ditempati pada tahun 1878. Pada awalnya, betang ini ditempati oleh 6 (enam) kepala keluarga yang mendirikan bangunan tersebut, yakni (1) Boruk Dawut (2) Pangkong Iding Dandu (3) Singa Jaya Antang Kalang (4) Manis Bin Lambang Dandu (5) Rais Bin Lambang Dandu (6) Bunter dan Karamu.

Betang Tumbang Gagu Administratively it is located in Tumbang Gagu Village, Antang Kalang District, East Kotawaringin Regency, Central Kalimantan Province. Betang Tumbang Gagu or also known as Betang Antang Kalang, was built for 7 (seven) years, starting in 1870 and only occupied in 1878. Initially, this betang was occupied by 6 (six) heads of families who built the building, namely (1) Boruk Dawut (2) Pangkong Iding Dandu (3) Lion Jaya Antang Kalang (4) Manis Bin Lambang Dandu (5) Rais Bin Lambang Dandu (6) Bunter and Karamu.





Paket Wisata JALUR BARAT



Pukung Pahewan (Hutan Adat)

Hutan adat Pukung Pahewan adalah hutan yang dilindungi oleh hukum adat di daerah Kotawaringin Timur dimana hutan ini juga menjadi habitat dari berbagai macam jenis satwa khas kalimantan, yang dapat ditemui dikedalaman hutan adat ini.

The Pukung Pahewan customary forest is a forest protected by customary law in the East Kotawaringin area where this forest is also the habitat of various types of animals typical of Kalimantan, which can be found in the depths of this customary forest.





PERDAGANGAN, KOPERASI DAN UMKM KABUPATEN KOTAWARINGIN TIMUR

Trading, Cooperatives and SMEs



KERIPIK KELAKAI

Tanaman kelakai banyak hidup di hutan Kalimantan. Kelakai ini banyak diolah menjadi berbagai macam olahan pangan dan salah satunya diolah menjadi keripik Kelakai.

Many plants live in the forests of Borneo. This Kelakai is processed into various kinds of processed food and one of them is processed into Kelakai chips.

CINCIN DAN GELANG ROTAN

Kotawaringin Timur merupakan salah satu daerah penghasil rotan, sehingga banyak toko pernik-pernik yang menjual cincin atau gelang dari rotan.

Kotawaringin Timur is one of the rattan-producing areas, so many knick-knacks shops sell rings or bracelets made of rattan.





Pelabuhan dan
Kawasan Industri
Port and Industrial Area



Bandara H. ASAN SAMPIT
H. Asan Sampit Air Port

INFRASTRUKTUR

KOTAWARINGIN TIMUR



Pembangkit Listrik
Power Plant



Irigasi Pengairan
Irrigation



Jalan
Road Infrastructure



Jembatan
Bridge



Perumahan & Pemukiman
Housing and Settlement



Akomodasi
Accommodation

Kotawaringin Timur memiliki Infrastruktur yang cukup memadai untuk menunjang perekonomian. Dan sampai saat ini Pemerintahan Kabupaten Kotawaringin Timur terus meningkatkan Infrastruktur Kabupaten.

Kotawaringin Timur has adequate infrastructure to support the economy. And until now the East Kotawaringin Regency Government continues to improve its District Infrastructure.



PERIZINAN KOTAWARINGIN TIMUR

Dinas Penanaman Modal dan Pelayanan Terpadu Satu Pintu (DPMPTSP) Kabupaten Kotawaringin Timur merupakan lembaga yang memegang peranan dan fungsi strategis di bidang Penanaman Modal dan Penyelenggaraan Pelayanan Perizinan dan Non Perizinan Kabupaten Kotawaringin Timur, yang dibentuk berdasarkan Peraturan Daerah Kabupaten Kotawaringin Timur Nomor 9 Tahun 2016 tentang Pembentukan dan Susunan Perangkat Daerah Kabupaten Kotawaringin Timur.

Dinas Penanaman Modal dan Pelayanan Terpadu Satu Pintu (DPMPTSP) of Kotawaringin Timur Regency is an institution that plays a strategic role and function in the field of Investment and the Implementation of Licensing and Non-Licensing Services for Kotawaringin Timur Regency, which was established based on the Kotawaringin Timur Regency Regional Regulation Number 9 of 2016 concerning Formation and Composition of the Regional Apparatus of Kotawaringin Timur Regency.



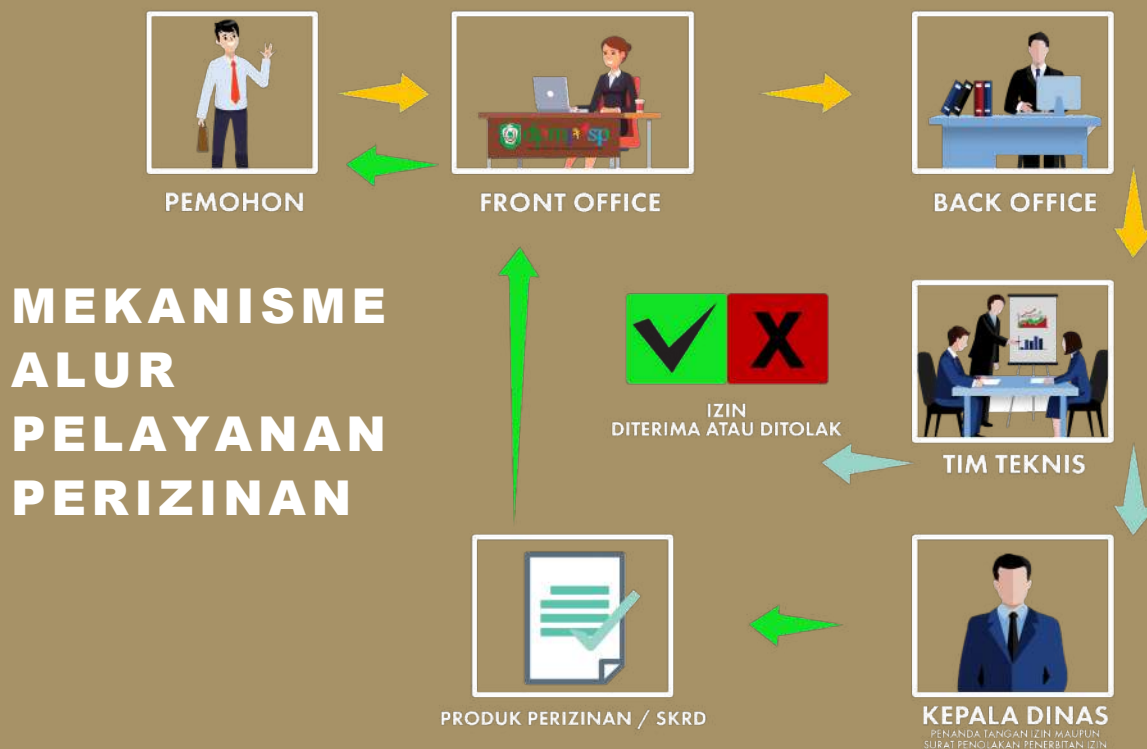
ONLINE SINGLE SUBMISSION (OSS)

Perizinan Berusaha Terintegrasi Secara Elektronik atau Online Single Submission (OSS) adalah Perizinan Berusaha yang diterbitkan oleh Lembaga OSS untuk dan atas nama Menteri, Pimpinan Lembaga, Gubernur, atau Bupati/Walikota kepada Pelaku Usaha melalui sistem elektronik yang terintegrasi.



Electronically Integrated Business Licensing or Online Single Submission (OSS) is a Business Licensing issued by the OSS Institution for and on behalf of ministers, institutional leaders, governors, or regents/mayors to Business Actors through an integrated electronic system.

LAYANAN PERIZINAN & NON PERIZINAN LICENSING AND NON-LICENSING SERVICES





Scan Me

WWW.KOTIMKAB.GO.ID

**DINAS PENANAMAN MODAL DAN
PELAYANAN TERPADU SATU PINTU
KABUPATEN KOTAWARINGIN TIMUR**

**JL. KAPTEN MULYONO NO. 1, MENTAWA BARU HULU, MENTAWA BARU
KETAPANG, KABUPATEN KOTAWARINGIN TIMUR,
KALIMANTAN TENGAH 74311**



dpmp1sp

dinas penanaman modal & pelayanan terpadu satu pintu

EDISI | 2022